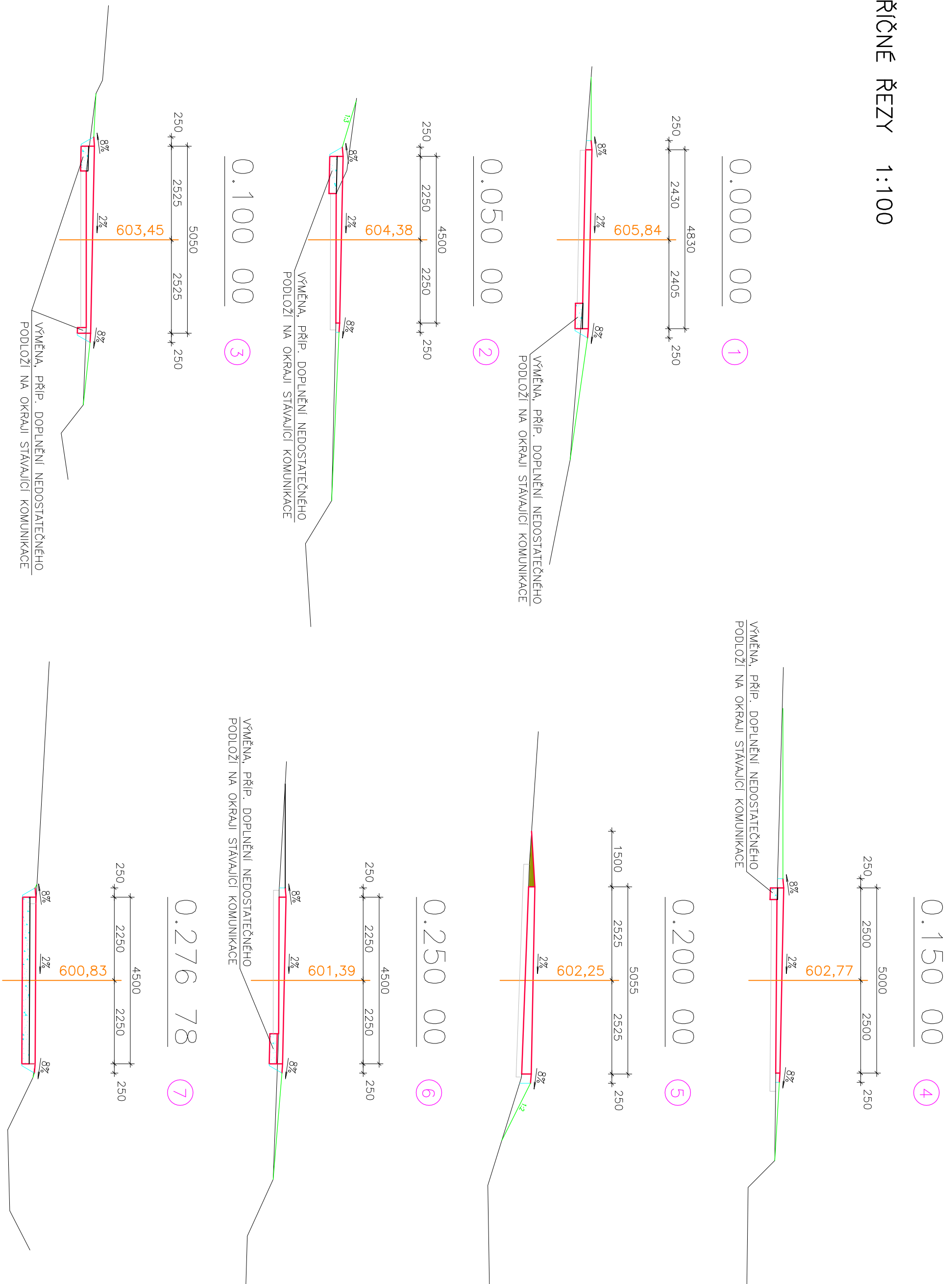
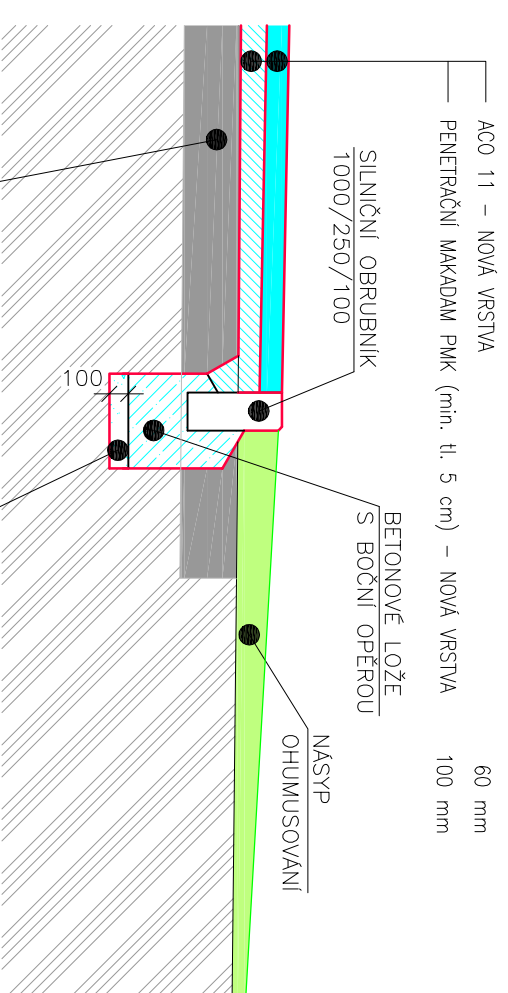


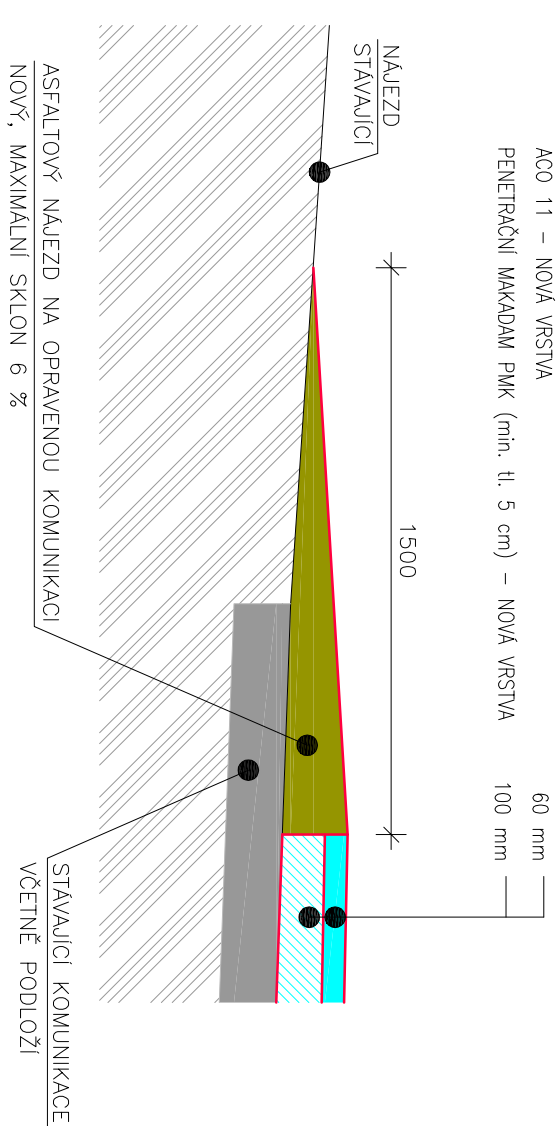
PŘÍČNÉ ŘEZY 1:100



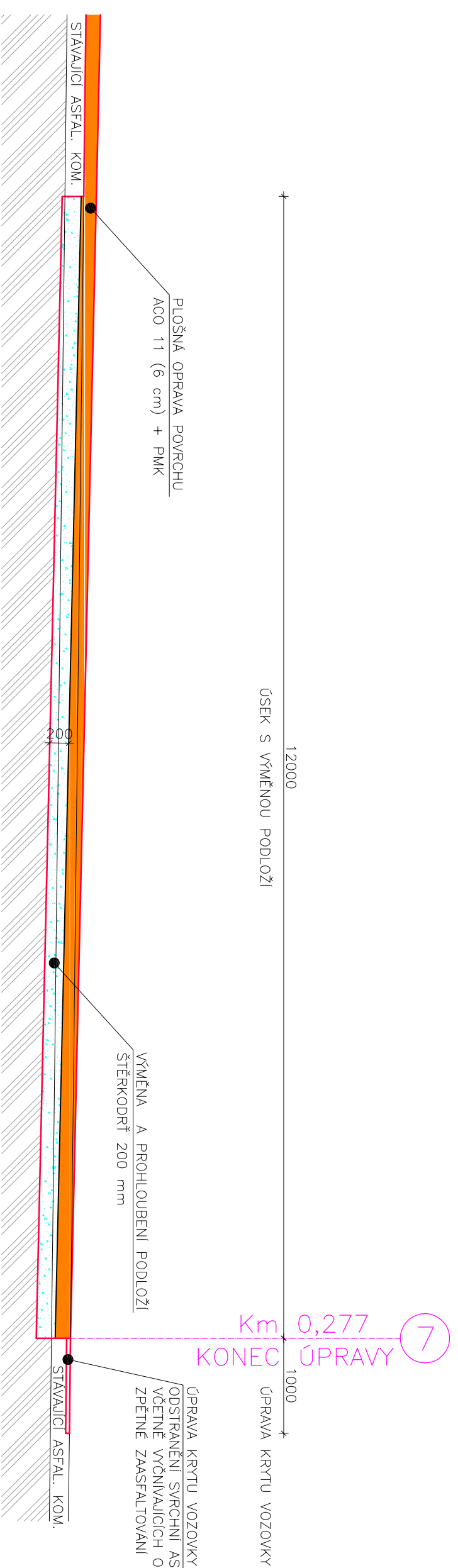
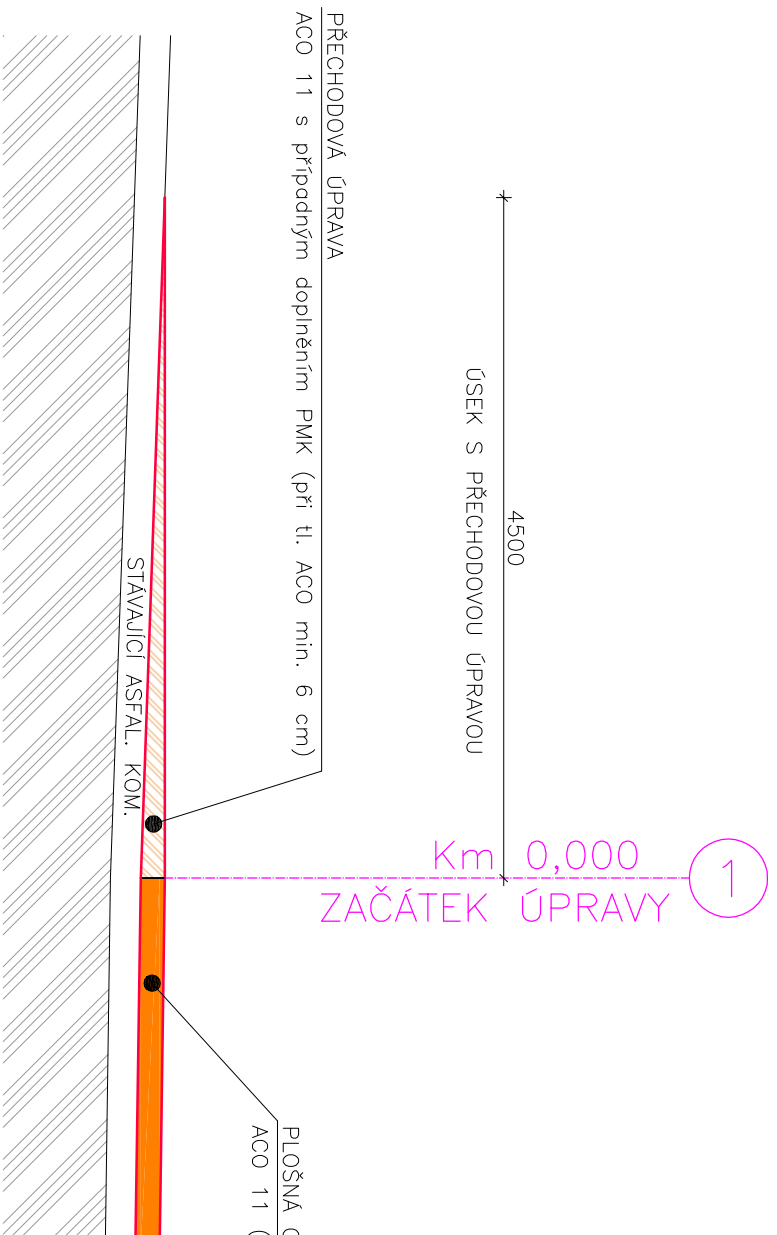
TYPICKÝ PŘÍČNÝ ŘEZ V MÍSTĚ ZAPUŠTĚNÉHO OBRUBNÍKU 1:20



Typický příčný řez v místě asfaltového nájezdu 1:20



PODELNÉ ŘEZY V MÍSTĚ NAPOJENÍ NA STÁVAJÍCÍ KOMUNIKACI 1:50



Zodpovedný projektant	HIP	Výpracoval
Ing. Jozefína DUFEK	Ing. J. Červinka	Ing. Jan Červinka
Investor:	Mesto Nové Mesto na Morave, Vrchlabského nám. 103	
Miesto stavby:	KO Nové Mesto na Morave, parcel č. 3915/I_1, 2017	
Dokres:	Záhrd a stávkou	Kroj: Vyšehrd
Akcie:		

# Oprava MK Bělisko

## Nové město na Moravě

Období:

### Situace pozemní stavby, řezy

Formát	A1
Datum	01./2014
Stupeň	DPS
Cislo zadávky	110-2
Měřítko	Cislo výřezu

**ENVIGEST s.r.o.**

Masopuskova 305  
592 21 Nové Mesto na Moravě  
IC: 484943862

[www.envigest.cz](http://www.envigest.cz)  
[envigest@envigest.cz](mailto:envigest@envigest.cz)

tel: +420 777 618 825



1:500

**02**

LEGENDA BAREV

	hranice parcel
	HRANICE STAVAJUČI KOMUNIKACIJE
	HRANICE OPERATIVNEGA POUČHU VOZOVNIK
	DOSTIPLJIVA KRAJINIS
	zadržati

LEGENDA PLOCH

	PŘECHODOVÝ ÚSEK S VYMEŇOU PODLOŽI – 55 m <sup>2</sup>
	PŘECHODOVÝ ÚSEK BEZ VYMEŇU PODLOŽI – 18 m <sup>2</sup>

PLOCHA OPRÁVOVANÉHO POVRCHU ASFALTOVÉ KOMUNIKÁCIE	1335 m <sup>2</sup>
PLOCHA DOPRAVNÉ KRAJINIE	123 m <sup>2</sup> (téhož 493 m)
PLOCHA NOVEHO PODLOŽI	192,75 m <sup>2</sup>
DELKA UPRAVOVANÉHO TRAKTU Z ASFALTU	47,5 m
ZAPUŠTENÉ SILNICE OBRUBNÍKY 100x150x250	11 m